

ლაგოდეხის მუნიციპალიტეტის ინფრასტრუქტურის
განვითარების პროგრამა



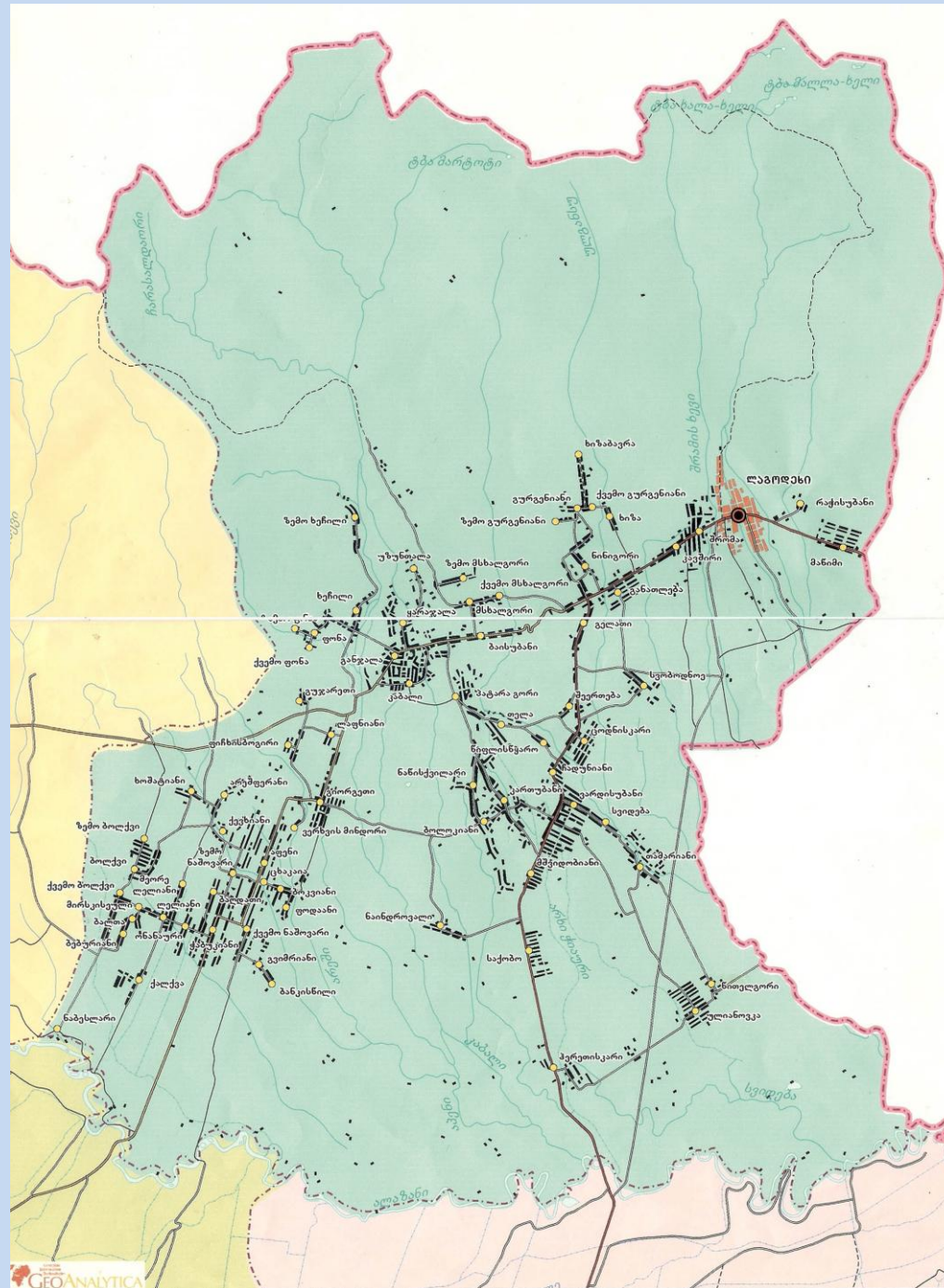
2010 წელი

სარჩევი

Gv.

მუნიციპალიტეტის ტერიტორიის რუქა -----	3
მუნიციპალიტეტის ზოგადი დახასიათება -----	4
მოსახლეობის რაოდენობა -----	4
სასწავლო-აღმზრდელობითი დაწესებულებები -----	7
კულტურისა და დასვენების ობიექტები -----	9
ეკონომიკა -----	11
სოფლის მეურნეობა -----	14
წყლის ძირითადი რესურსები -----	15
ტრანსპორტი -----	18
ნაგავსაყრელთა რაოდენობა -----	19
საბინაო ფონდი -----	19
სამშენებლო ორგანიზაციები -----	20
2010 – 2017 წლებში ინფრასტრუქტურის განვითარების მიზნით განსახორციელებელი პრიორიტეტული პროექტები -----	21
ინფრასტრუქტურის განვითარების მიზნით განსახორციელებელი პრიორიტეტული პროექტების დაფინანსების წყაროები 2011-2017 წლებში -----	25

ლაგოდეხის მუნიციპალიტეტის ტერიტორიული რუქა



ზოგადი დასახელება

აგოდები – ქალაქი აღმოსავლეთ საქართველოში, ლაგოდების მუნიციპალიტეტი ადმინისტრაციული ცენტრი, ქალაქად გამოცხადდა 1962 წელს. მოსახლეობა 7,1 ათასი /2009 წ./ მდებარეობს ალაზნის ვაკეზე, კახეთის კავკასიონის სამხრეთ კალთის Xირში, მდინარე ლაგოდების წყლის /მაწიმის წყლის მარჯვენა შენაკადი/ ნაპირებზე, წნორი-ბელაქნის საავტომობილო გზაზე /ქალაქიდან გზატკეცილი გადის ყვარლის მიმართულებითაც/. ზღვის დონიდან 435 მ, თბილისიდან 165 კმ /თბილისთან დაკავშირებულია საჰაერო ხაზითაც/. წნორიდან /უახლოესი რკინიგზის სადგური/ 38 კმ. ლაგოდებში ზომიერად ნოტიო ჰავაა, იცის ზომიერად ცივი ზამთარი და ცხელი ზაფხული. საშუალო წყლის ტემპერატურა - 12,6 C⁰, იანვარში - 0,9 C⁰, აგვისტოში - 0,9 C⁰, აბსოლუტური მინიმალური - 23C⁰. აბსოლუტური მაქსიმალური - 38C⁰, ნალექები 1080 მმ წელიწადში.

ლაგოდების წყაროებში ცნობილია აგრეთვე ლაგოეთის, ლაკუათის და ლაკუასტის სახელწოდებით. პირველად დამოწმებულია VIII ს-ში /ადმინისტრაციული ერთეული ლაკუასტის ხევი/, როცა ერისმთავარმა არჩილმა აქ ციხე-სიმაგრე ააგო. XI ს-ში აქ იყო ჰერეთის ერთ-ერთი მნიშვნელოვანი მონასტერი. ქალაქში არის სამრეწველო საწარმოები, ჯანდაცვის, განათლებისა და კულტურის დაწესებულებები. ლაგოდების სიახლოვეს მდებარეობს ლაგოდების ნაკრძალი. ლაგოდების არის ნეკრესის ეპარქიის რეზიდენცია.

მუნიციპალიტეტის მოსახლეობა შეადგენს 51691 კაცს. მათ შორის ქ.ლაგოდებში ცხოვრობს 7189 კაცი, სოფლად - 44502 კაცი. მოსახლეობის სიმჭიდროვე მუნიციპალიტეტის ტერიტორიაზე შეადგენს – 17კაც/კვ.კმ

მოსახლეობის რაოდენობა ტერიტორიული ორგანოების და სოფლების მიხედვით 1/01-2010 წ. მდგომარეობით

№	ტერიტორიული ორგანო	სოფლების დასახელება	მოსახლეობა
1	ქ.ლაგოდები		7189
2	მაწიმი	მაწიმი	774
		რაჭისუბანი	76
3	შრომა	შრომა	1902
		კავშირი	543
4	ნინიგორი	ნინიგორი	784
		გელათი	286
		განათლება	246
		ხიზა	132
		ხიზაბავრა	158
		ზემო გურგენიანი	585
	ქვემო გურგენიანი	598	

5	ცოდნისკარი	ცოდნისკარი	1450
		შეერთება	250
		სვობოდნოე	300
		წიფლისწყარო	200
		ჩადუნიანი	400
		თელა	1270
6	ვარდისუბანი	ვარდისუბანი	850
		საქობო	450
		სვიდება	236
7	ჭიაური	ჭიაური	1304
		წითელი გორა	164
		ჰერეთისკარი	657
		თამარიანი	907
8	კართუბანი	კართუბანი	1920
		ბოლოკიანი	1050
		აწისქვილარი	810
		ნაინდროვალი	70
9	ბაისუბანი	ბაისუბანი	1200
		ზემო მსხალგორი	645
		ქვემო მსხალგორი	625
		პატარაგორი	552
10	კაბალი	კაბალი	4580
		განჯალა	2400
		უხუნთალა	1872
		კარაჯალა	2700
11	ფონა	ზემო ფონა	100
		ქვემო ფონა	250
		ძემო ხეილი	120
		ვემო ხეილი	128
		ღონა	106
12	გიორგეთი	გიორგეთი	780
		ვერხვისმინდორი	310
		ფინხისბოგირი	160
		ლაფნიანი	157
		გუჯარეთი	44
13	აფენი	აფენი	1880
		ფოდაანი	833
		ბაღდათი	3587
		ონანაური	587
		ჭაბუკიანი	778
		ზემო ნაშოვარი	358
		ქვემო ნაშოვარი	584
		გვიმრიანი	372

14	არეშფერანი	არეშფერანი	205
		ქევხიანი	140
		ხოშატიანი	110
		ზემო ბოლქვი	280
		ქვემო ბოლქვი	200
15	ლელიანი	ლელიანი	706
		ბებურიანი	580
		ბალთა	100
		ქალქვა	200
		ნამესრალი	100
		მირსკისეული	280
		მეორე ლეღიანი	750

*სახელმწიფო-სოციალური დამცველობითი სერვისების უზრუნველყოფის რეორგანიზაცია 2010 წლის
პროგრამის*

მუნიციპალიტეტის ტერიტორიაზე ფუნქციონირებს 28 სკოლა, მათ შორის
21 საჯარო სკოლა, 7 საბაზო სკოლა

№	საჯარო სკოლების დასახელება	პროფილი
1	ქ. ლაგოდეხის №1 საჯარო	საშუალო
2	ქ. ლაგოდეხის №3 საჯარო	საშუალო
3	აფენის №1 საჯარო	საშუალო
4	აფენის №2 საჯარო	საშუალო
5	არეშფერნის საჯარო	საშუალო
6	ბაისუბნის საჯარო სკოლა	საშუალო
7	ცოდნისკარის საჯარო სკოლა	საშუალო
8	ფონის საჯარო სკოლა	საშუალო
9	განჯალის საჯარო სკოლა	საშუალო
10	გიორგეთის საჯარო სკოლა	საშუალო
11	გვიმრიანის საჯარო სკოლა	საბაზო
12	ჰერეთისკარის საჯარო სკოლა	საშუალო
13	კაბლის საჯარო სკოლა	საშუალო
14	კაბლის №2 საჯარო სკოლა	საშუალო
15	კართუბნის საჯარო	საშუალო
16	ღელიანის საჯარო სკოლა	საშუალო
17	მაწიმის საჯარო სკოლა	საშუალო
18	მსხალგორის საჯარო სკოლა	საშუალო
19	ნინგორის საჯარო სკოლა	საშუალო
20	შრომის საჯარო სკოლა	საშუალო
21	სეობოდნოეს საჯარო სკოლა	საშუალო
22	თამარიანის საჯარო სკოლა	საშუალო
23	თელის საჯარო სკოლა	საშუალო
24	უზუნთალის საჯარო სკოლა	საბაზო
25	ვარდისუბნის საჯარო სკოლა	საშუალო
26	ჭაბუკიანის საჯარო სკოლა	საბაზო
27	ჭიაურის საჯარო სკოლა	საშუალო
28	ყარაჯალის საჯარო სკოლა	საბაზო

*ლოკორებში თუნჩეთონიერებს 28 სოლომეროი ვოზორის რან'ესეხოლოებს,
წოთმოების ვრისნ მუნისიპალიტეტი რაქეპრეობანებსში*

№	დასახელება
1	ლაგოდების №1 ბაღი
2	ლაგოდების №2 ბაღი
3	ლაგოდების №3 ბაღი
4	მაწიმის ბაღი
5	შრომის ბაღი
6	კაეშირის ბაღი
7	ნინიგორის ბაღი
8	გურგენიანის ბაღი
9	ცოდნისკარი ბაღი
10	თელის ბაღი
11	ჩადუნიანის ბაღი
12	ვარდისუბნის ბაღი
13	საქობოს ბაღი
14	ჰერეთისკარის ბაღი
15	თამარიანის ბაღი
16	ჭიაურის ბაღი
17	კართუბნის ბაგა-ბაღი
18	კართუბნის ბაღი
19	მსხალგორის ბაღი
20	ბაისუბნის ბაღი
21	კაბლის ბაღი
22	გიორგეთის ბაღი
23	ბაღდათის ბაღი
24	გვიმრიანის ბაღი
25	ჭაბუკიანის ბაღი
26	ლეღიანის №1 ბაღი
27	ლეღიანის №2 ბაღი
28	არეშფერნის ბაღი

ყოლოცონის რა დასვენების ობიექტები :

ლაგოდეხის მუნიციპალიტეტის ტერიტორიაზე ფუნქციონირებს კულტურისა და დასვენების შემდეგი ობიექტები:

1.	მუნიციპალური კულტურის ცენტრი
2.	სამხატვრო სკოლა
3.	ცენტრალური ბიბლიოთეკა
4.	ლაგოდეხის სახალხო თეატრი
5.	თოჯინების თეატრი
6.	კულტურის და დასვენების პარკი
7.	სამუსიკო სკოლა
8.	ლაგოდეხის მხარეთმცოდნეობის მუზეუმი
9.	ქორეოგრაფიული ანსამბლი „შევარდენი“
10.	ქორეოგრაფიული ანსამბლი „იმედი“
11.	ქორეოგრაფიული ანსამბლი „ლაკვასტი“
12.	ინვალიდთა ლიგა
13.	საესტრადო ანსამბლი „ჰერელი გოგონები“
14.	ფოლკლორული ანსამბლი „გრაალი“
15.	მომღერალ ვაჟთა გუნდი „ნეკრესი“

ლაგოდეხის მხარეთმცოდნეობის მუზეუმი

მუზეუმი დაარსდა 1975 წელს, რომელიც ამჟამად განთავსებულია ქ.ლაგოდეხში, ვაშლოვანის ქ. №12-ში.

მუზეუმში დაცულია უნიკალური არქეოლოგიური კოლექციები (ენეოლითიდან ვიდრე გვიან ფეოდალურ ეპოქამდე) ნუმიზმატიკური კოლექციები (აღსანიშნავია VII არაბული და XIII ს.ს. ქართული პულაგვიდური ვერცხლის მონეტები), ეთნოგრაფიული კოლექციები (სპილენძის XVII-XVIII ს.ს. საყოფაცხოვრებო ნივთები, ვერცხლის საბრძოლო იარაღი, ერეკლეს ხმალი, ხის საწნახელი), XVI ს.ს. დათარიღებული სააღმშენებლო სტელა ასომთავრული წარწერით.

ლაგოდეხის სახელმწიფო ნაწიძარი

კაეკასიონის ქედის სამხრეთ ფერდობზე განლაგებულია ლაგოდეხის სახელმწიფო ნაკრძალი, რომელიც დაარსდა 1912 წელს, მისი ფართობი შეადგენს 24000 ჰექტარს.

ფუნქციონირებს ერთი სპორტული გამაჯანსაღებელი დასვენებულობა – სპორტ კომპლექსი (ქ.ლაგოდეხი)

კოვკოციების მუნიციპალიტეტის ძირითადი ისტორიული ძეგლები

№	ძეგლის ადგილმდებარეობა	ძეგლის დასახელება	ძეგლის აშენების საგარეუდო დრო
1	აფენი	ეკლესია „დაფანტები“	შუა საუკუნეები
2	ბაღდათი	წმ.გიორგის სახელობის ეკლესია	შუა საუკუნე
3	ნოლოკიანი	ანთავას საყდარი	შუა საუკუნე
4	განჯალა	ეკლესია „ქილისა“	შუა საუკუნეები
5	გელათი	ეკლესია ნანგრევები	შუა საუკუნეები
6	ვარდისუბანი	ეკლესია	გვიან შუა საუკუნეები
7	ზემო ბოქლევი	ეკლესია „მიქელ გაბრიელი“	გვიან შუა საუკუნეები
8	ზემო ბოლქვი	ეკლესია „ალარდი“	გვიან შუა საუკუნეები,
9	ზემო გურგენიანი	წმ.გიორგის სახ. ეკლესია	შუა საუკუნეები
10	ზემო ხეჩილი	ციხის ნანგრევები „მზეთამარიამი“	შუა საუკუნეები
11	ზემო მსხალგორი	წმ.გიორგის სახ.ეკლესია	შუა საუკუნეები
12	ღელიანი	ეკლესია „ჭრელი საყდარი“	შუა საუკუნეები
13	ნაწისქვილარი	საყდარი „სერგოს საყდარი“	შუა საუკუნეები
14	ონანაური	ეკლესია „ჭრელი საყდარი“	შუა საუკუნეები
15	ფოღაანი	წმ.გიორგის სახ. ეკლესია	შუა საუკუნეები
16	მაწიმი	ეკლესია „ქარვესლა“	შუა საუკუნეები
17	მაწიმი	მაჭის ციხე და ეკლესია „თოლა“	შუა საუკუნეები
18	ნაწისქვილარი	წმ.თევდორეს სახ. ეკლესია	შუა საუკუნეები
19	ფონა	სამების სახელობის ეკლესია	შუა საუკუნეები
20	თელა	წმ.გიორგის სახელობის ეკლესია	თანამედროვე
21	ქლაგოდეხი	ყაზანის სახელობის ღვთისმშობლის ეკლესია	შუა საუკუნეები
22	ქლაგოდეხი	წმ.ნიკოლოზის სახელობის ტაძარი	შუა საუკუნეები
23	ქლაგოდეხი	წმ.სამების ტაძარი	თანამედროვე
24	ქლაგოდეხი	სახელმწიფო ნაკრძალი დენდტრარიუმი	გვიან შუა საუკუნეები

სკვერები რა ჰართები:

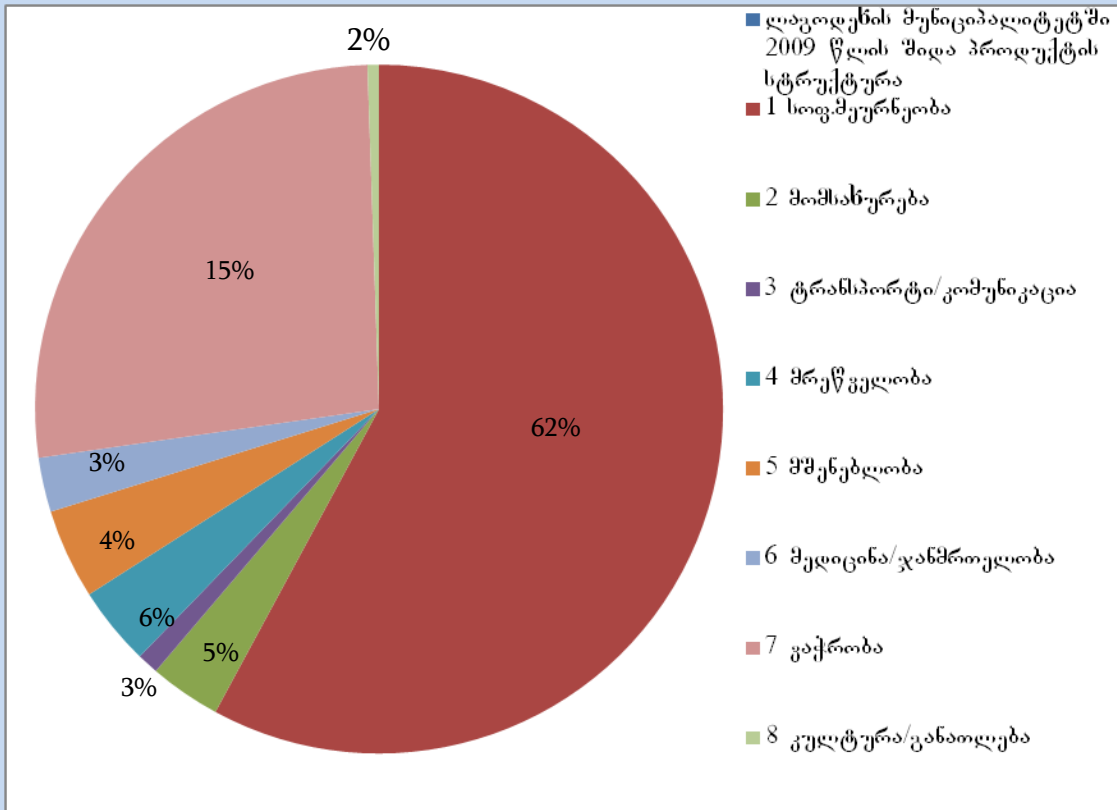
1. ჯიმშერ მაისურაძის სახელობის სკვერი – 500 კვ.მ.
2. 9 აპრილის სახელობის სკვერი – 1000 კვ.მ.
3. დასვენების პარკი – 50000 კვ.

ეკონომიკა

მუნიციპალიტეტის ეკონომიკის დარგობრივი სტრუქტურა წარმოდგენილია შემდეგი სახით:

მრეწველობა, მშენებლობა, სოფლის მეურნეობა, მომსახურება, ტრანსპორტი, ვაჭრობა, კულტურა-განათლება, მედიცინა-ჯანმრთელობა

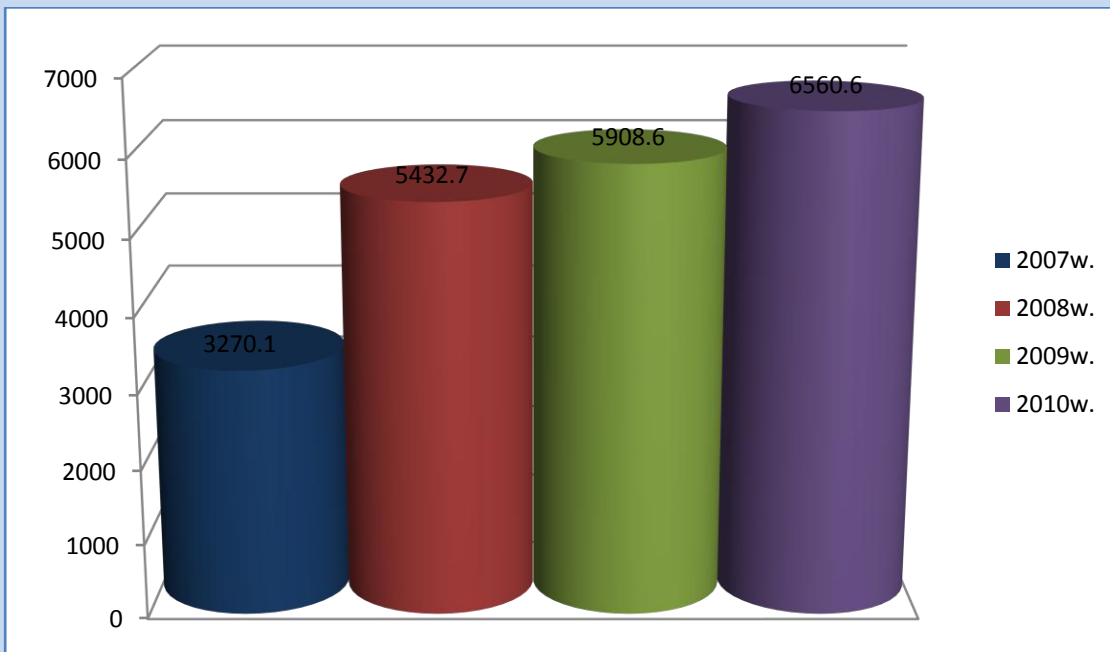
დარგობრივი რიცხვებს



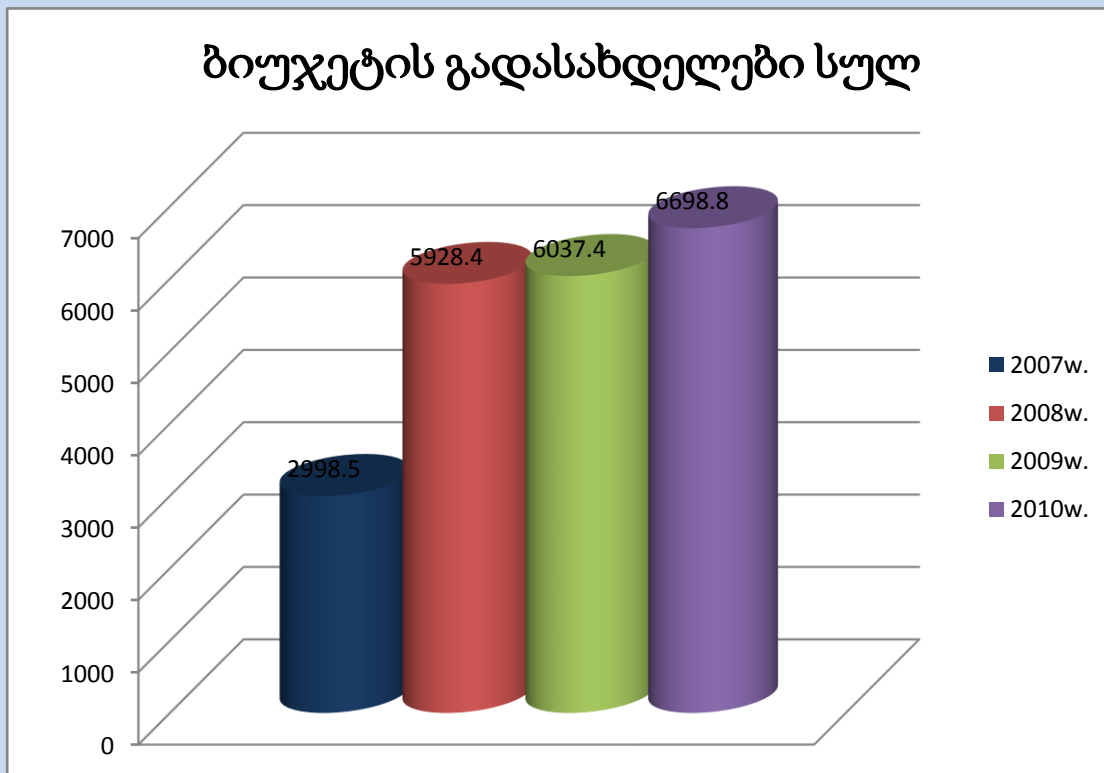
ძირითადი მაპროფიტებელი პროდუქციის სახეები:

– ალკოჰოლიანი და უალკოჰოლო სასმელები, პური და ფუნთუშეული, ინერტული მასალა, სამშენებლო პროდუქცია /ბლოკი, აგური/
 მთლიანი მუნიციპალური პროდუქტი მოსახლეობის ერთ სულზე შეადგენს 1200.65 ლარს.

ადგილობრივი ბიუჯეტის შემოსულობები



ბიუჯეტის გადასახდელი სულ



სტრატეგიის მიხედვითი ბიუჯეტი 2007-2010 წლებში

დასახელება	2007წ. ფაქტიური	2008წ. ფაქტიური	2009წ. ფაქტიური	2010წ. გეგმა
1. ბიუჯეტის შემოსულობები, სულ	3276,2	5432,7	5798,6	6560,6
1.1. ბიუჯეტის შემოსავლები, მთლიანად	2358,5	4962,5	5603,4	6186,0
მათ შორის:				
- საგადასახადო შემოსავლები	1349,6	356,4	418,5	385,0
- არასაგადასახადო შემოსავლები (მოსაკრებლები და სხვა შემოსავლები)	344,9	91,5	159,6	92,0
- გრანტები (ტრანსფერის ჩათვლით)	664,0	4514,6	5025,3	5709,0
1.2. არაფინანსური აქტივების კლება	317,7	470,2	195,2	374,6
1.3. ფინანსური აქტივების კლება				
2. ბიუჯეტის გადასახდელები, სულ	2995,0	5928,4	5789,2	6698,8
2.1. საერთო დანიშნულების სახელმწიფო მომსახურება	742,7	909,2	1523,9	1487,1
2.2. თავდაცვა	39,6	77,1	68,0	79,6
2.3. საზოგადოებრივი წესრიგი და უსაფრთხოება	174,7	478,1	262,6	341,0
2.4. ეკონომიკური საქმიანობა	1126,0	2022,9	1823,3	2546,9
2.5. გარემოს დაცვა	15,7	207,0	222,4	229,7
2.6. საბინაო-კომუნალური მეურნეობა	78,5	874,7	7,4	36,0
2.7. ჯანმრთელობის დაცვა	37,5	78,2	82,3	85,0
2.8. დასვენება, კულტურა, რელიგია	388,8	654,7	682,7	736,9
2.9. განათლება	304,7	543,1	845,1	818,0
2.10. სოციალური დაცვა	87,2	83,4	271,5	338,6

საქართველოს სახელმწიფო დიპლომატიის მსახურებლოები 2010 წ. 119-თვის:

1. მოქმედი საწარმოები სულ – 5;
2. წარმოებული პროდუქცია 3.0212.2 ათ.ლარი;
3. დასაქმებულთა რაოდენობა - 129 კაცი.

სოფლის მეურნეობა

სოფლის მეურნეობის ძირითადი დარგებია:

- მევენახეობა – 2009 წლის მონაცემებით დამზადდა ყურძენი 10200 ათასი ტონა,
ბაღჩეული კულტურები – 9110 ტონა;
- ბოსტნეული კულტურები - 3725 ტონა;
- მარცვლეული კულტურები – 24763 ტონა;
- პარკოსანი კულტურები – 714 ტონა;
- მზესუმზირა - 932 ტონა.

ლაგოდების მუნიციპალიტეტში სასოფლო-სამეურნეო სავარგულების მოლიანი მოცულობა შეადგენს - 38960 ჰა-ს. მათ შორის:

- სახნავი – 24371 ჰა,
- მრავალწლიანი ნარგავები - 2777 ჰა,
- სათიბი - 33 ჰა,
- საძოვარი – 11179 ჰა.

წყლის ძირითადი ანოტირაციები:

ლაგოდების მუნიციპალიტეტი მდიდარია როგორც ზედაპირული, ისე მიწისქვეშა წყლის რესურსებით; მუნიციპალიტეტის ტერიტორიაზე მიედინება 8 მცირე და დიდი ზომის მდინარე, რომლებიც სათავეს იღებენ არა მარტო ლაგოდების მუნიციპალიტეტის ტერიტორიაზე, არამედ სხვა რაი-ონის ტერიტორიიდანაც მოედინებიან. ამ მდინარეთა აუზების საერთო ფართობი შეადგენს 7755 კმ² –ს.

№	მდინარეთა დასახელება	მდინარის სათავე	სათავეს სიმაღლე მ	მდინარის სიგრძე კმ	მდინარის აუზის ფართობი კმ ²	მდინარის შესართავი
1.	„მაწიმის ხევი“			1,5	120	
2.	„ლაგოდების ხევი“			8,7	696	
3.	„შრომის ხევი“			11,0	660	
4.	„ნინიგორის ხევი“			28,0	140	
5.	„ბაისუბნის წყალი“			28,0	1180	
6.	„კაბლის ხევი“			29,3	3809	
7.	„არეში“			13,0	520	
8.	„აფენი“			21,0	630	

ლაგოდების მუნიციპალიტეტის წყალმომარაგების სისტემა

ლაგოდების მუნიციპალიტეტის ტერიტორიაზე წყალმომარაგება ხორციელდებოდა ოთხი სისტემით:

1. ქალაქის წყალმომარაგება დამოუკიდებელი სისტემით;
2. სოფლის წყალსადენები;
3. ჭაბურღილები;
4. ინდივიდუალური ჭებით.

სოფლის წყალსადენების მდგომარეობა

№	ძირითად საშუალებათა დასახელება ერთეულების მიხედვით	ადმინისტრაციული	ჭაბურღილის რაოდენობა	წყალსადენის სახე
1.	ცოდნისკარი		8	თვითდინებით
2.	თელა		2	ელექტრო ტუმბოთი
3.	ჩადუნიანი		9	თვითდინებით
4.	წიფლისწყარო		2	თვითდინებით
5.	ვარდისუბანი		21	თვითდინებით
6.	საქობო		19	თვითდინებით
7.	სვიდება		17	თვითდინებით
8.	კართუბანი		23	თვითდინებით
			2	ელექტრო ტუმბოთი
9.	ნაწისქვილარი		16	თვითდინებით
10.	ბოლოკიანი		17	თვითდინებით
11	ნაინდროვალი		5	თვითდინებით
12	კაბალი		2	ელექტრო ტუმბოთი
13	კარაჯალა		2	თვითდინებით
14	განჯალა		2	ელექტრო ტუმბოთი
15	უზუნთალა		1	ელექტრო ტუმბოთი
16	გიორგეთი		33	თვითდინებით
			1	ელექტრო ტუმბოთი
17	ვერხვისმინდორი		5	თვითდინებით
18	ფიჩხიბოგირი		4	თვითდინებით
19	ლაფნიანი		1	თვითდინებით
20	გუჯარეთი		1	თვითდინებით
21	აფენი		19	თვითდინებით
22	ფოდაანი		9	თვითდინებით
23	ბაღდათი		13	თვითდინებით
24	ონანაური		13	თვითდინებით
25	ჭაბუკიანი		19	თვითდინებით
26	ზემო ნაშოვარი		6	თვითდინებით
27	ქვემო ნაშოვარი		10	თვითდინებით
28	გვიმრიანი		5	თვითდინებით
29	ლელიანი		14	თვითდინებით
30	ბებურიანი		10	თვითდინებით

31	ბალთა	9	თვითდინებით
32	ქალქვა-ნამესრალი	6	თვითდინებით
33	მირსკისეული	9	თვითდინებით
34	მეორე ლელიანი	5	თვითდინებით
35	არემფერანი	5	თვითდინებით
36	ზემო ბოლქვი	5	თვითდინებით
37	ქალაქზე მიმწოდებელი მაგისტრალური წყალსადენი 400მ-იანი დიამეტრის, 1,7 კმ სიგრძის		თვითდინებით

ცენტრალიზებული სისტემებით სარგებლობის წყლით უზრუნველყოფისათვის:

ვარდისუბნის, ჭიაურის, კართუბნის, კაბლის, გიორგეთის, აფენის, ლელიანის, არემფერანის ტერიტორიული ორგანოებში შემავალი სოფლების მოსახლეობის სასმელი წყლით მომარაგების წყაროებია ჭაბურღილები, რომლის 60% წყლის მარაგი მოსახლეობას მიეწოდება თვითდინებით, ხოლო დანარჩენი კი ელექტრო ტუმბოებით.

მოსახლეობის 70% უზრუნველყოფილია სუფთა სასმელი წყლით, 100%-ით მოსახლეობის სუფთა წყლით მომარაგება შესაძლებელი იქნება ლაგოდების და შრომის სათავე-ნაგებობების კაპიტალური შეკეთების შედეგად.

საკანალიზაციო სისტემა:

ქლაგოდების საკანალიზაციო სისტემის ქსელის საერთო სიგრძე შეადგენს 55 კმ-ს. საკანალიზაციო სისტემა ვერ უზრუნველყოფს ქალაქის სრულ მომსახურებას, საწიროებს ქსელის განახლებას და გაფართოებას. საკანალიზაციო სისტემას არ გააჩნია გამწმენდი ნაგებობა.

ცნობისათვის რა საცნობარო შრიფტები:

ლაგოდეხის მუნიციპალიტეტის ძირითად სატრანსპორტო არტერიებს წარმოადგენს საავტომობილო გზები;

საავტომობილო სამგზავრო სატრანსპორტო ორგანიზაციები

№	სატრანსპორტო ორგანიზაციები	სახეობა	გადაყვანილი მგზავრი (ათასი კაცი)			ავტოტრანსპორტის რაოდენობა (ერთეული)
			2007	2008	2009	
1	ს.ს. ასს ავტოსატრანსპორტო საწარმო „ლაგოდეხი“	სამგზავრო	–	–	–	–

საავტომობილო გზების სიგრძე:

- საერთაშორისო მნიშვნელობის საავტომობილო გზები – 60 კმ,
მ.შ. ასფალტობეტონის – 60კმ
- შიდასახელმწიფოებრივი მნიშვნელობის საავტომობილო გზები – 46კმ
მ.შ. ასფალტობეტონის – 46კმ.
- ადგილობრივი მნიშვნელობის გზები – 280კმ
მ.შ. ასფალტობეტონის – 110კმ, ხრეშოვანი 170 კმ
სულ ლაგოდეხი – 386კმ მ.შ. –
ასფალტირებული – 216 კმ,
ხრეშოვანი – 170 კმ.

ადგილობრივი მნიშვნელობის გზების 70% მოითხოვს რემონტს. განსაკუთრებით რთული მდგომარეობაა ასფალტირებულ გზებზე, სადაც კაპიტალური რემონტი სამ ათეულ წელზე მეტია არ ჩატარებულა.

ბირების რეაბილიტაცია და სივრცე

1. საერთაშორისო მნიშვნელობის საავტომობილო გზებზე – 4 ერთეული, საერთო სიგრძე – 430.8მ;
 2. შიდასახელმწიფოებრივი მნიშვნელობის საავტომობილო გზებზე – 2 ერთეული, საერთო სიგრძე – 215 მ;
 3. ადგილობრივი მნიშვნელობის საავტომობილო გზებზე – 5 ერთეული, საერთო სიგრძე – 410მ.
- გზებისა და ხიდების რეაბილიტაციაზე და მოვლა – შენახვაზე დაიხარჯა
- 2007 წელს – 125 ათასი ლარი;
- 2008 წელს – 696.7 ათასი ლარი;
- 2009 წელს – 861 ათასი ლარი;

ნავსადგომების რეაბილიტაცია და საერთო თანხები

- წლის განმავლობაში წარმოქმნილი ნარჩენების მთლიანი მოცულობა – 25000 კმ³;

1. ქლაგოდუხის ნავსადგომი – მთლიანი ფართი – 5,0 ჰა

საბინაო ფონდი

მუნიციპალიტეტის ტერიტორიაზე აღრიცხულია 28 (496 ბინა) მრავალბინიანი საცხოვრებელი სახლი პრივატიზებული საბინაო ფონდით.

დაზიანებულია მრავალბინიანი სახლების სახურავების 20%, აღსადგენია გარე ფასადების 80%. დაზიანებულია შიდა წყალკანალიზაციის სისტემები.

სამშენებლო ორგანიზაციები

№	ორგანიზაციის დასახელება	საქმიანობის პროფილი	სიმძლავრე მლნ. ლარი	აღჭურვილობის დონე
№	ორგანიზაციის დასახელება	საქმიანობის პროფილი	სიმძლავრის მლნ. ლარი	აღჭურვილობის დონე (მანქანა – დანადგარები)
1	შპს „ლაგოდესავტოგზა“	გზების რეაბილიტაცია	2.5	საშუალო
2	შპს „კაპშენი“	მშენებლობა	0.8	საშუალო
3	შპს „იმედი 2010“	მშენებლობა	1.1	საშუალო
4	შპს „ვაჟი“	მშენებლობა	0.5	საშუალო

ლოგოტიპის მონივრული პროექტის სერვისების მიწოდების უზრუნველყოფის განხორციელების მიზნით
განსახორციელებელი პროექტების პროექტები

№ რიგ ზე	დაგეგმილი ღონისძიება (პროექტის დასახელება)	პროექტის მოკლე აღწერა	მოსახლე ობის (მოსარგე ბლე ბენეფიცი არების) რაოდენობა	პროექტის ღირებულება (ლარი)	დაფინანსება წლების მიხედვით, ლარი						
					2011	2012	2013	2014	2015	2016	2017
1	2	3	4	5	6	7	8	9	10	11	12
I	გზების რეაბილიტაცია										
1.1	ზ/გურგენიანი, ხიზაბავრის ასფალტირება	2,7 კმ	743	800,0	400,0	400,0					
1.2	ქ.ზ.მსხალგორის ასფალტირება	2,4 კმ	1270	700,0		400,0	300,0				
1.3	გვიმრიანის ასფალტირება	3,4 კმ	372	1,000,0			300,0	300,0	400,0		
1.4	გრაფოვკის ასფალტირება	3,4 კმ	300	1,000,0				300,0	400,0	300,0	
1.5	არეშვერანის ასფალტირება	3,4 კმ	300	1,000,0					400,0	300,0	300,0
1.6	ქ.ლაგოდეხში ბათუმის, თასუფლების, კოსტავას, თ.მეფის, მეგობრობის და ქიზიყის ქუჩების ასფალტირება	6,8 კმ	7500	2,000	290,0	290,0	290,0	290,0	290,0	290,0	260,0
II	სასმელი წყლის სისტემების რეაბილიტაცია										
2.1	აფენის	ჭაბურღილის მშენებლობა	1880	300,0	-	-	300	-	-	-	-
2.2	ვარდისუბანი	ჭაბურღილის მშენებლობა	1920	300,0	300,0	-	-	-	-	-	-
2.3	ვარდისუბანი	ჭაბურღილის მშენებლობა	1536	350,0	-	-	-	350,0	-	-	-
2.4	ცოდნისკარი	ჭაბურღილის მშენებლობა	1450	300,0		300,0					

2.5	ნინიგორი	ქსელის გაფართოვება 1,5 კმ-ზე	748	350,0					350	
2.6	ლელიანი	ჭაბურღილის მშენებლობა		250,0						250
III	საკანალიზაციო სისტემების რეაბილიტაცია									
3.1	ქ.ლაგოდეხი	0,5 კმ-ზე ახალი ქსელის გაყვანა	7500	1,000,0	500,0	500,0				
IV	მრავალბინიანი სახლებისა და ადმინისტრაციული შენობების რეაბილიტაცია									
4.1	მრავალსართულიანი სახლები	4 კორპუსზე სახურავის რეაბილიტაცია	785	500,0		250,0	250,0			
4.2	ადმინისტრაციული შენობა	გამგეობის შენობის კაპ.შეკეთება		500,0	250,0	250,0				
V	გარე განათების ქსელის რეაბილიტაცია									
5.1	ნინიგორი	7 კმ	784	120,0	120					
5.2	ცოდნისკარი	10 კმ	1450	120,0		120				
5.3	ვარდისუბანი	8,8 კმ	1920	100,0			100			
5.4	ქ.ლაგოდეხი	8 კმ	7500	90,0				70		20
5.5	აფენი	4 კმ	1880	50,0					50,0	
VI	სკვერების, პარკებისა და გამწვანების ობიექტების რეაბილიტაცია									
6.1	ქ.ლაგოდეხი	სკვერის კეთილმოწყობა	7500	300,0	200,0					100
VII	კულტურისა და არქიტექტურული ობიექტების რეაბილიტაცია									
7.1	მაჭის ციხე	რეაბილიტაცია		200,0		100,0	100,0			
VIII	სკოლამდელი დაწესებულებების აღდგენა - რეაბილიტაცია									
8.1	ქ.ლაგოდეხი 2 ზაგა-ბაღი	ბაღების კაპ.შეკეთება	7500	200,0	100,0	100,0				
8.2	სოფ.მაწიმის ბაღი	მიმდინარე შეკეთება	775	50,0			50,0			
8.3	სოფ.ზ/მსხალგორის ბაღი	მიმდინარე შეკეთება	1270	60,0			60,0			

8.4	სოფ.ცოდნისკარის ბაღი	სახურავის, წყალგაყვანილობის და კანალიზაციის რეაბილიტაცია	1450	100,0				100,0			
8.5	სოფ.ვარდისუბანის ბაღი	მიმდინარე შეკეთება	1536	80,0					80,0		
8.6	სოფ.საქობოს ბაღი	სახურავის რეაბილიტაცია		40,0					40,0		
8.7	სოფ.ლელიანის ბაღი	ეზოს და ფასადის შეკეთება	706	80,0						80,0	
8.8	სოფ.გიორგეთის ბაღი	კანალიზაციის და წყალგაყვანილობის რეაბილიტაცია	780	70,0						70,0	
8.9	სოფ.კაბალის ბაღი	წყალგაყვანილობა-კანალიზაციის და ფასადის რეაბილიტაცია	4800	100,0							100,0
8.10	სოფ.თამარიანის ბაღი	კაპიტალური შეკეთება	907	90,0							90,0
IX	სარწყავი სისტემების აღდგენა-რეაბილიტაცია										
9.1	კაბალი	4 კმ-იანი სარწყავი არხის რეაბილიტაცია	4800	120,0	60,0		60,0				
9.2	ბაისუბანი	3 კმ-იანი დამშრობი არხის და სისტემის აღდგენა	1200	100,0	50,0	50,0					
9.3	გიორგეთი	1.2 კმ დამშრობი არხის სისტემის აღდგენა	780	50,0				50,0			
9.4	თელა	1,2 კმ-ზე დამშრობი არხის რეაბილიტაცია	1270	50,0					20,0	20,0	
9.5	ქ.ლაგოდეხი	კოლექტორების მოწყობა 1 კმ-ზე	7500	30,0	20,0	10,0					
X	სანიაღვრე არხებისა და კოლექტორების რეაბილიტაცია										
10.1	ქ.ლაგოდეხი	3 კმ-ზე სანიაღვრე არხების რეაბილიტაცია	7500	100,0	50,0		50,0				
XI	სპორტული მოედნების მოწყობა-რეაბილიტაცია										
11.1	ბაისუბანი	სპორტული მოედნის რეაბილიტაცია	1200	50,0	50,0						

11.2	ჭაბუკიანი	სპორტული მოედნის რეაბილიტაცია	778	70,0		35,0	35,0				
XII	სხვა										
	მდინარეების ნაპირსამაგრი სამუშაოები			1,500,0							
12.1	მდ.ლაგოდეხის ხევი	2 კმ-ზე კალაპოტის წმენდა	250.0								
	მდ. შრომის ხევი	0,9კმ-ზე გაბიონის მოწყობა, 1 კმ-ზე კალაპოტის წმენდა	237.5								
	მდ.ნინიგორის ხევი	1,6 კმ-ზე კალაპოტის წმენდა	200.0								
	მდ.კაბლის ხევი	0,8 კმ-ზე გაბიონის მოწყობა, 2,2 კმ-ზე კალაპოტის წმენდა	375.0								
	მდ.ბაისუბნის წყალი	1,8 კმ-ზე კალაპოტის წმენდა	225.0								
	მდ.არეში	1,7 კმ-ზე კალაპოტის წმენდა	212.5								
	ჯამი			14,300,0	3,890,0	2,805,0	1,895,0	1,460,0	1,630,0	1,460,0	1,130,0

ლაგოდეხის მუნიციპალიტეტის ტერიტორიაზე ინფრასტრუქტურის განვითარების მიზნით განსახორციელებელი პრიორიტეტული პროექტების დაფინანსების წყაროები 2011-2017 წლებში

№ რიგზე	დაგეგმილი ღონისძიება (პროექტის დასახელება)	პროექტის ღირებულება (ლარი)	დაფინანსების წყაროები			
			ადგილობრივი ბიუჯეტი	სახელმწიფო ბიუჯეტი	საერთაშორისო და დონორი ორგანიზაციები	კერძო ინვესტიცია
1	2	3	4	5	6	7
1	გზების რეაბილიტაცია	6,500,0	-	6,500,0	-	
2	სასმელი წყლის სისტემების რეაბილიტაცია	1.850.000	-	1,850,500	-	
3	საკანალიზაციო სისტემების რეაბილიტაცია	1.000.000	-	1,000,000	-	
4	მრავალბინიანი სახლებისა და ადმინისტრაციული შენობების რეაბილიტაცია	1.000.000	-	1,000,000		
5	გარე განათების ქსელის რეაბილიტაცია	460000	460,000			
6	სკვერების, პარკებისა და გამწვანების ობიექტების რეაბილიტაცია	300000	300000			
7	კულტურისა და არქიტექტურული ობიექტების რეაბილიტაცია	200000	200000			
8	სკოლამდელი დაწესებულებების აღდგენა - რეაბილიტაცია	870000	870,000			
9	სარწყავი სისტემების აღდგენა-რეაბილიტაცია	400000	400000			
10	სანიაღვრე არხებისა და კოლექტორების რეაბილიტაცია	100000	100000			
11	სპორტული მოედნების მოწვობა-რეაბილიტაცია	120000	120000			
12	სხვა	1.500.000		1,500,000		